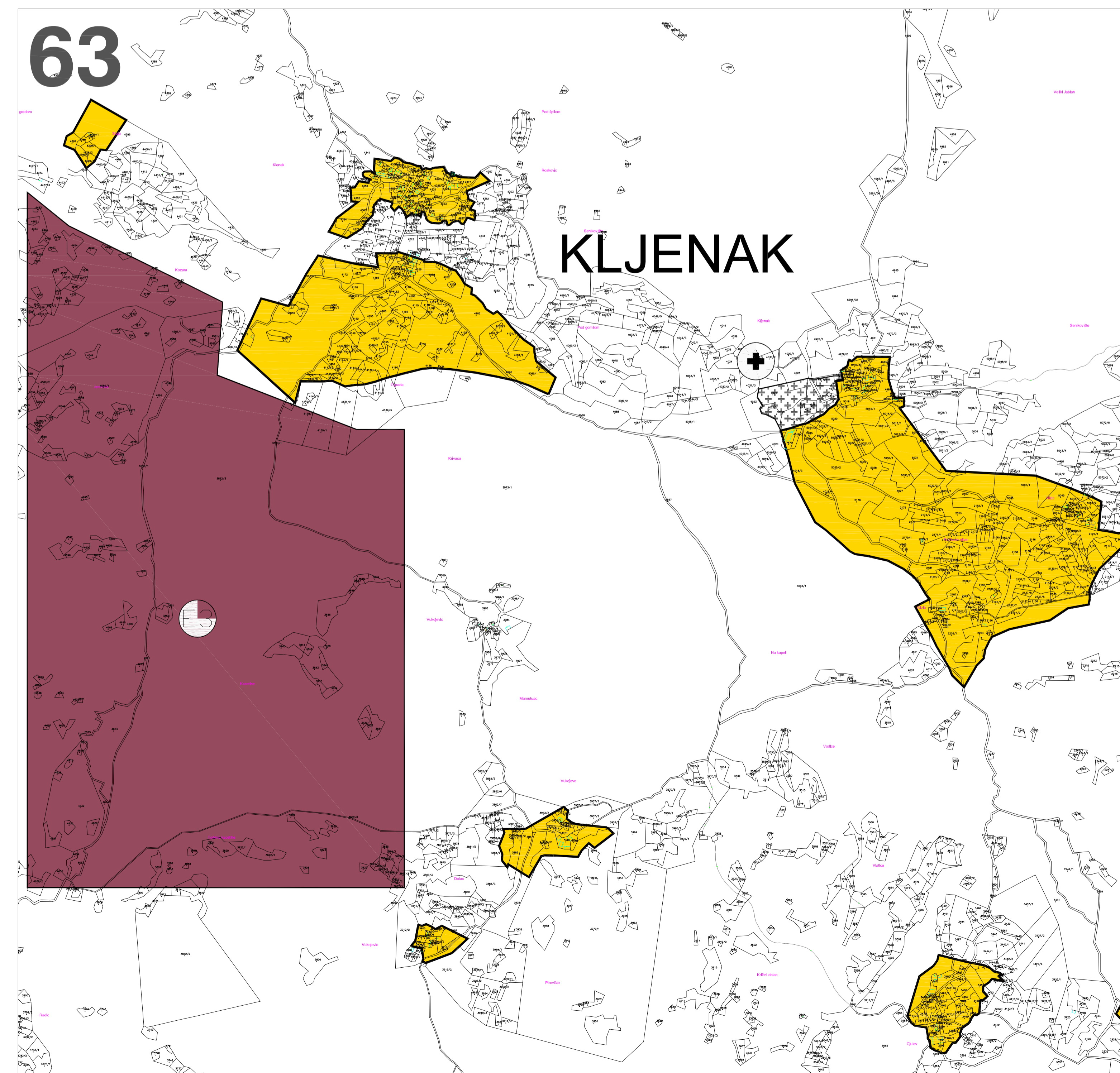
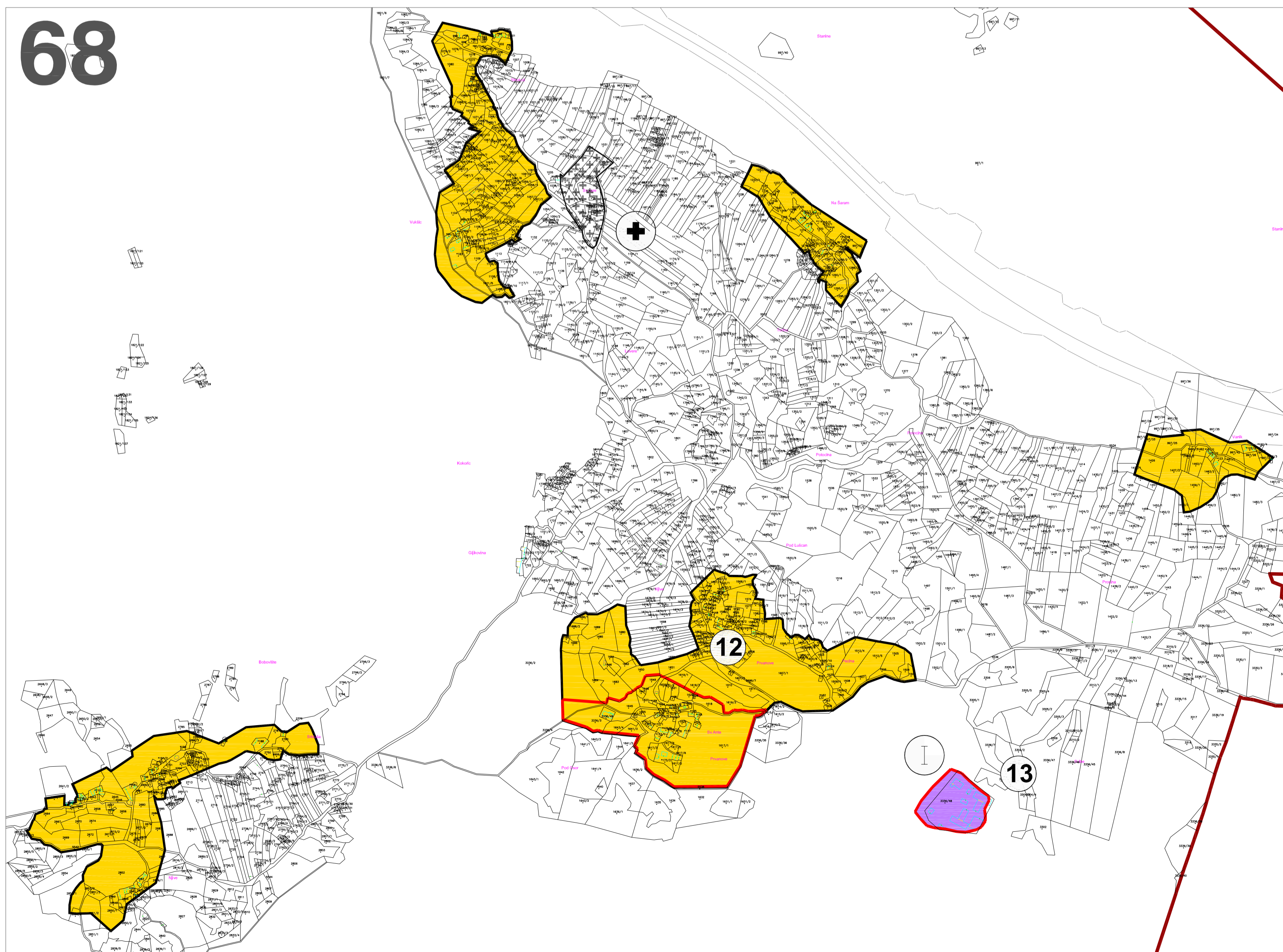
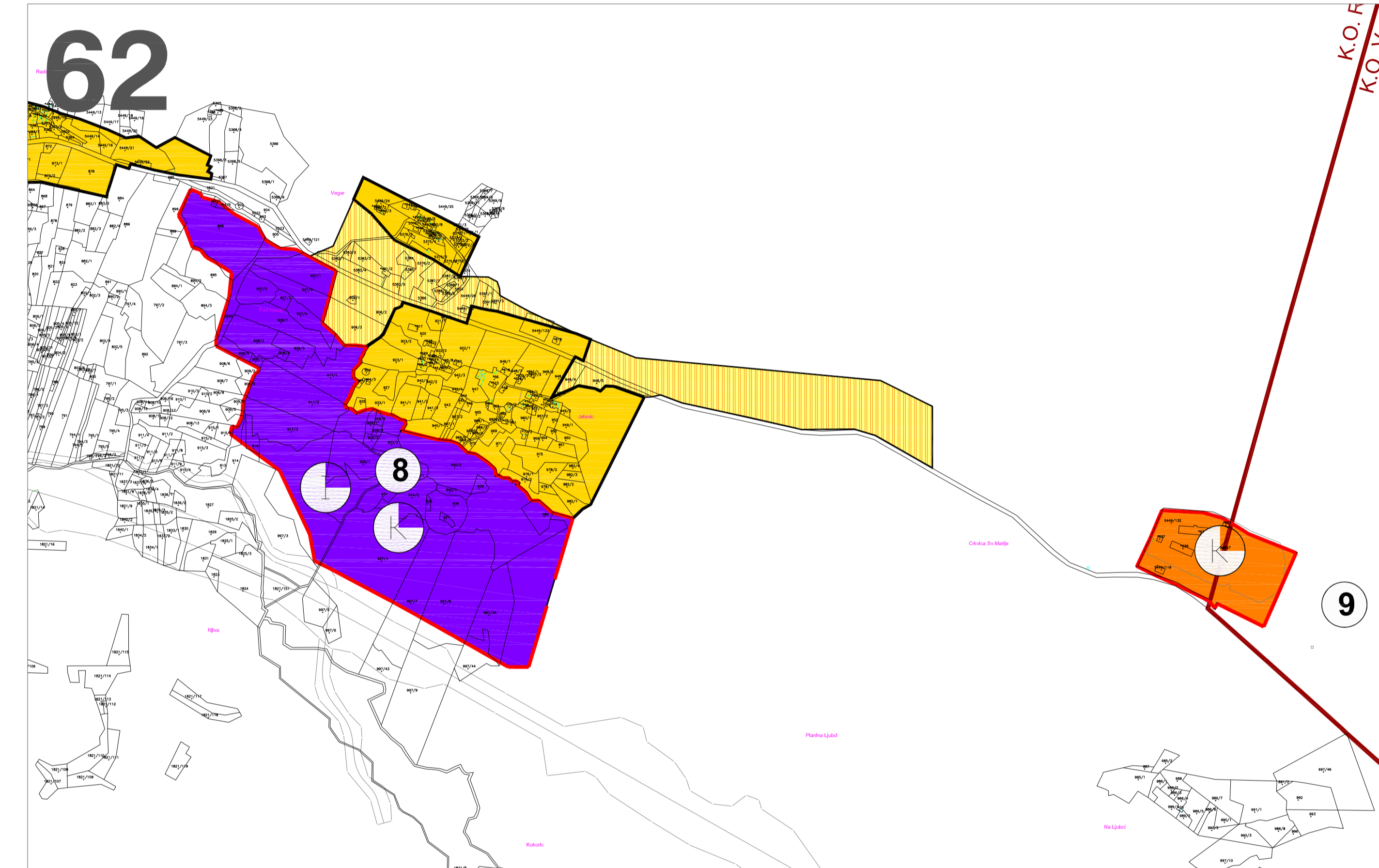
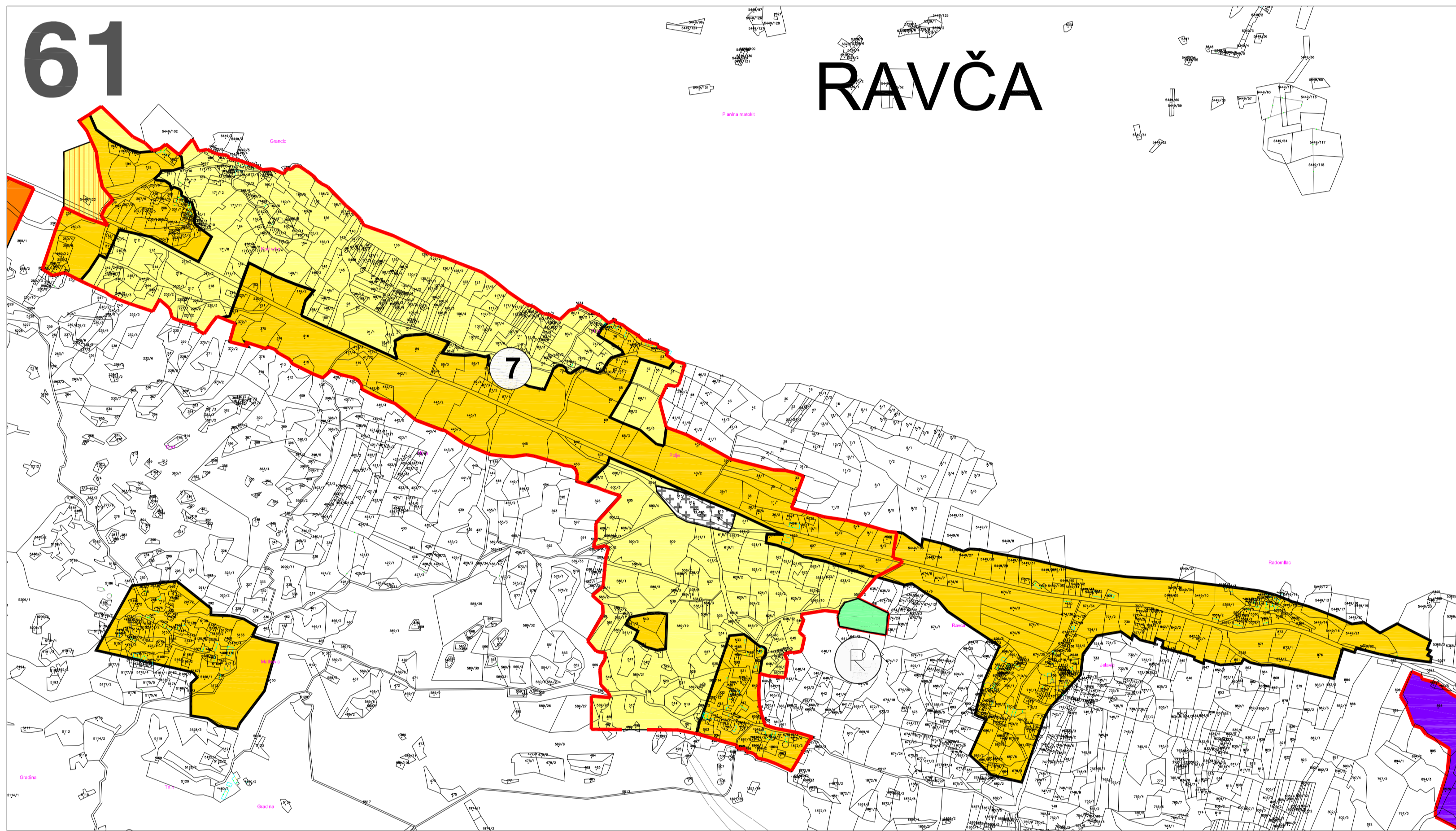
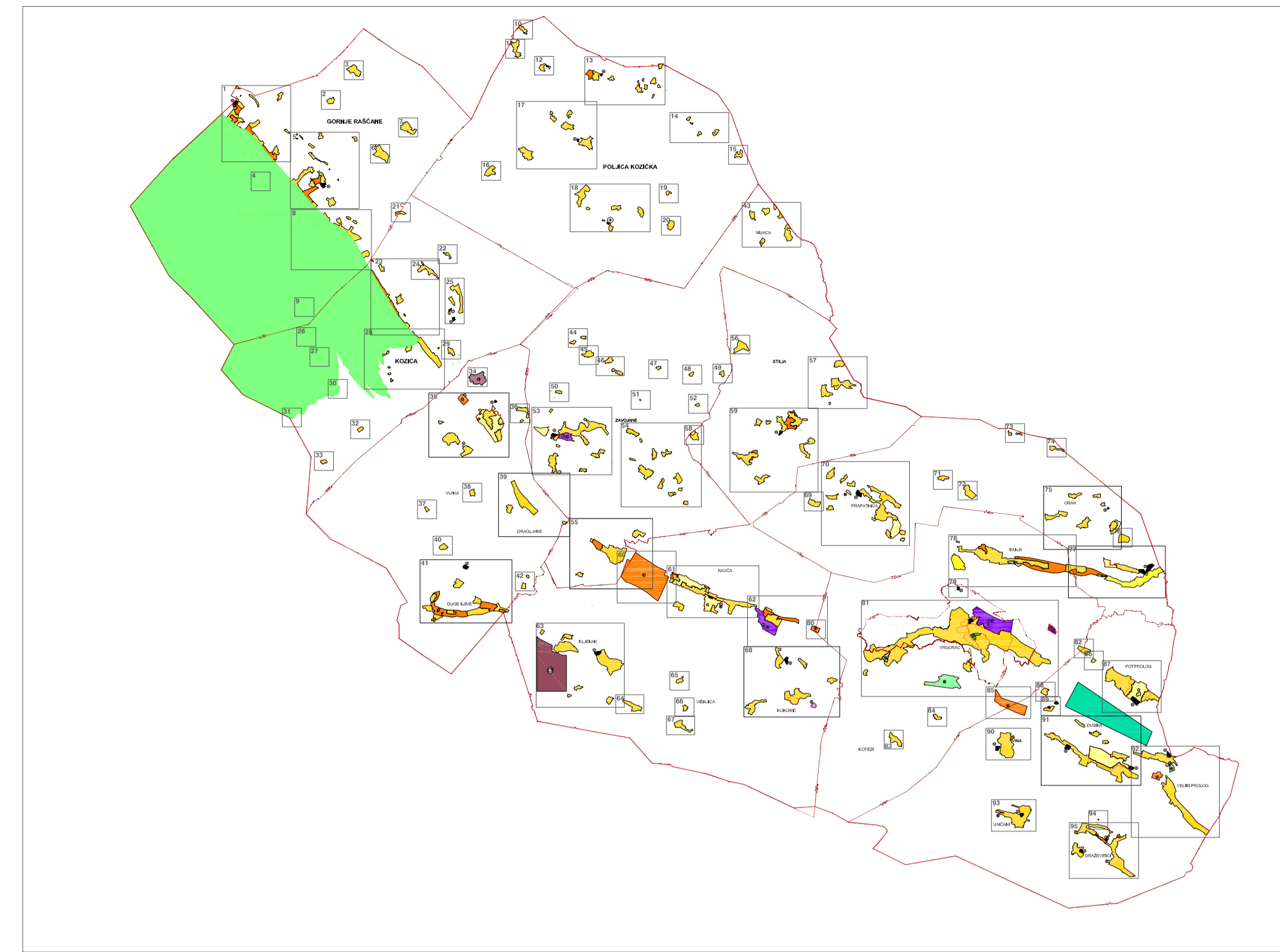
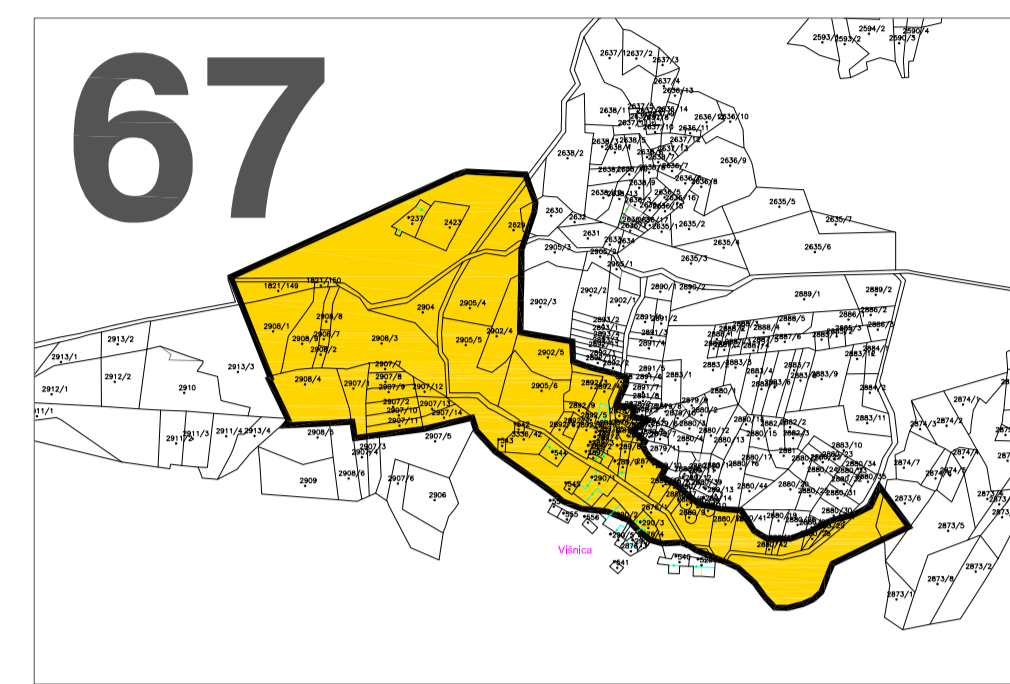
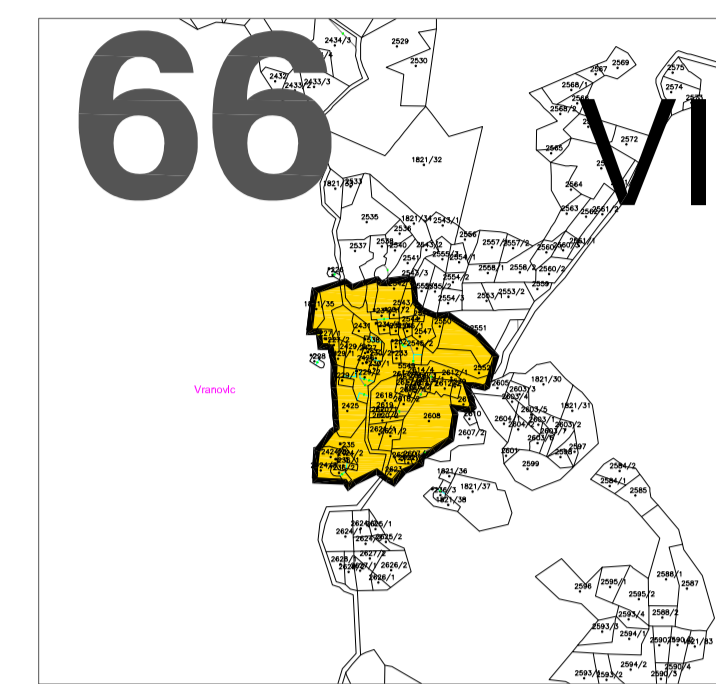
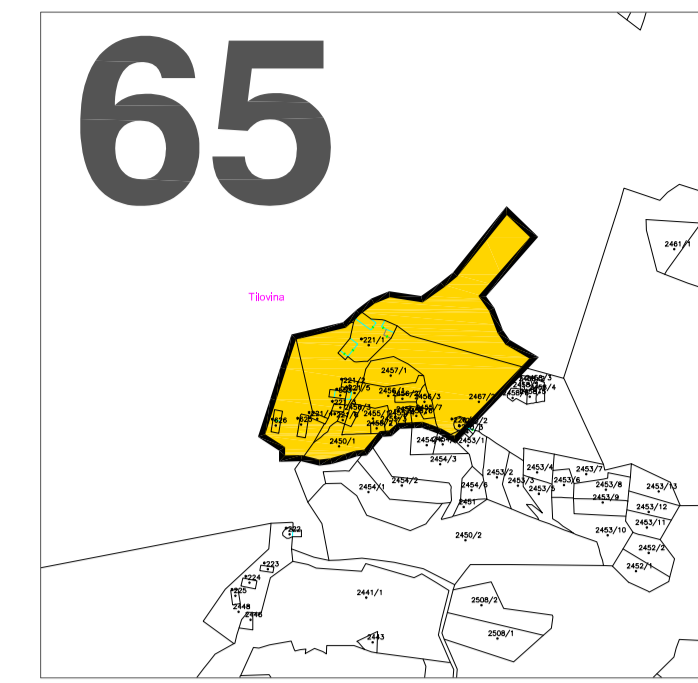
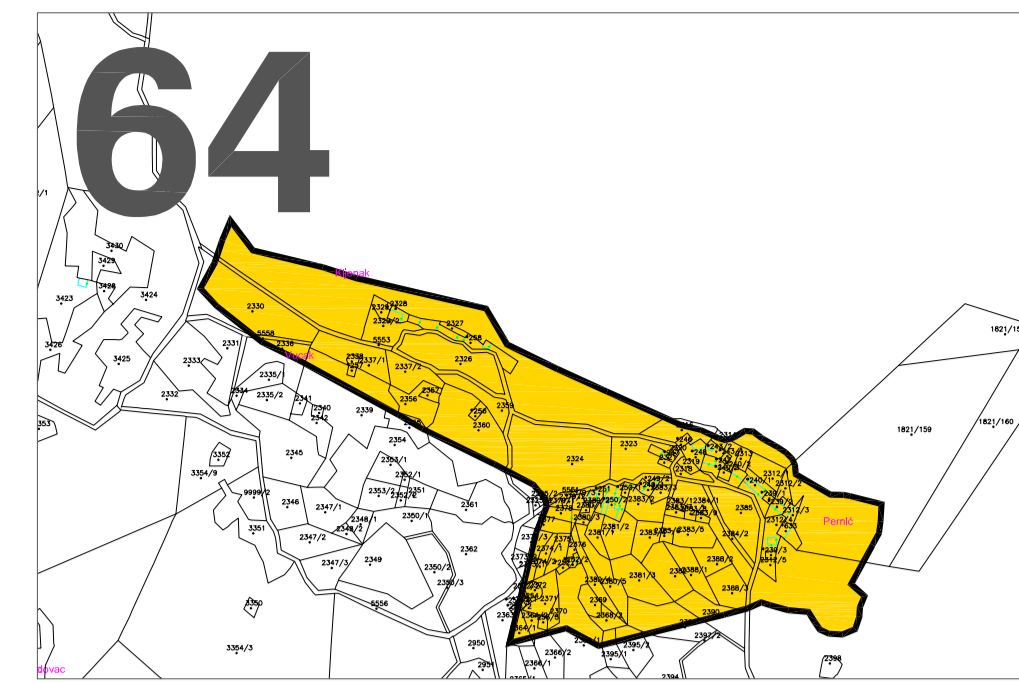
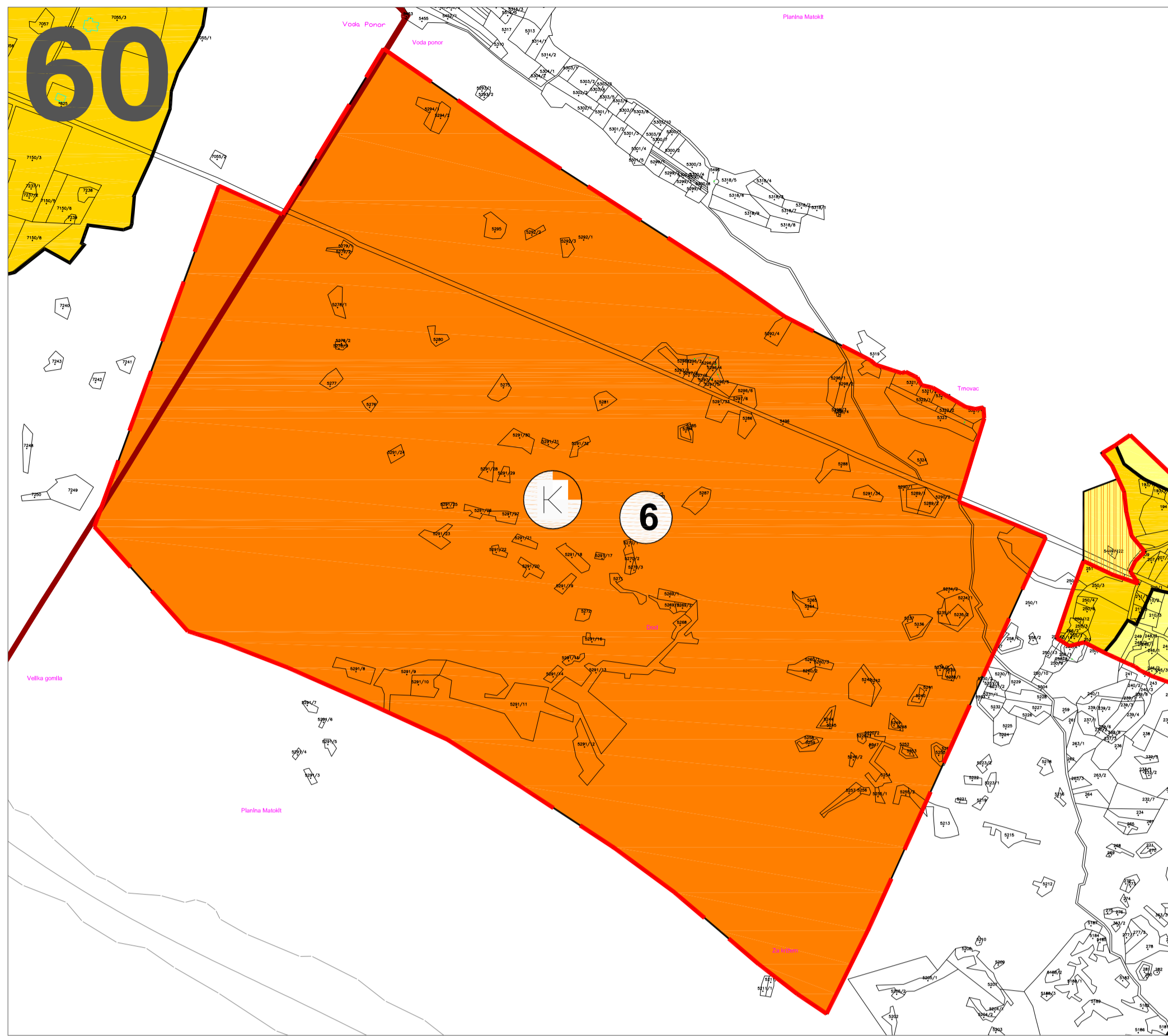



K.O. RAVČA



M. 1:5000



IZMJENE I DOPUNE PROSTORNO PLANA UREĐENJA GRADA VRGORCA

- prijedlog plana za ponovni javni uvid

4.g GRAĐEVINSKA PODRUČJA NASELJA I IZDOJENA GRAĐEVINSKA PODRUČJA

- GRANICA OPĆINE
 - GRANICA NASELJA
 - GRANICA OBUHVATA PPU
- KORIŠTENJE I NAMJENA POVRŠINA
- PROSTORI / POVRŠINE ZA RAZVOJ I UREĐENJE
- GRAĐEVINSKO PODRUČJE UNUTAR NASELJA
- IZGRAĐENI DIO
 - NEIZGRAĐENI DIO
 - NEIZGRAĐENI, KOMUNALNO UREĐENI DIO
- GOSPODARSKA NAMJENA
- I - PROIZVODNA NAMJENA; K - POSLOVNA NAMJENA
- OSTALE POVRŠINE
- R - ŠPORTSKO-REKREACIJA NAMJENA
 - Z - ZELENE POVRŠINE
 - GROBLJE
- GRAĐEVINSKO PODRUČJE IZVAN NASELJA
- GOSPODARSKA NAMJENA
- I - PROIZVODNA NAMJENA
 - K - POSLOVNA NAMJENA
 - POVRŠINA ZA ISKORIŠTAVANJE MINERALNIH SIROVINA
 - E3 - eksploatacija kamena
- OSTALE POVRŠINE
- R - ŠPORTSKO-REKREACIJA NAMJENA
 - GROBLJE
 - GRANICA OBUHVATA UPU-a

- 1) UPU etno eko sela V. Godin
- 2) UPU poslovne zone Dražaljine
- 3) UPU naselja Majstorovići - Vujići
- 4) UPU područja zapadno od crkve Sv. Marije
- 5) UPU proizvodno-poslovne zone Kasaba
- 6) UPU poslovne zone Ravča
- 7) UPU naselja Pranići - Trilni - Nikolići
- 8) UPU proizvodno-poslovne zone Jelavići
- 9) UPU poslovne zone Rebinja glava
- 10) UPU sportsko-rekreativne zone Dugumi
- 11) UPU naselja Vukovići - Grijušići
- 12) UPU etno eko sela Kokorići
- 13) UPU proizvodne zone Pervani
- 14) UPU sportsko-rekreativne zone Kotezi
- 15) UPU sportsko-rekreativne zone Tolici
- 16) UPU naselja Babini
- 17) UPU naselja Polici
- 18) DPU centra Vrgorca
- 19) UPU zapadnog dijela Vrgorca
- 20) UPU sjevernog dijela Vrgorca
- 21) PPU istočnog dijela Vrgorca
- 22) UPU područja ispod Doma zdravlja
- 23) UPU južističnog dijela Vrgorca
- 24) UPU sportsko-rekreativne zone Paklina
- 25) UPU poslovne zone Vrgorac
- 26) UPU naselja Čvorci - Erceci
- 27) UPU naselja Butina - Stijevac - Vukosavi
- 28) UPU poslovne zone Dropuljici
- 29) UPU sportsko-rekreativne zone V. Prilog
- 30) UPU sportsko-rekreativne zone Kamenjak

Zemlja	SPLITSKO DALMATINSKA	
Općina / grad	GRAD VRGORAC	
Naziv prostornog plana	IZMJENE I DOPUNE PPU GRADA VRGORCA	
Naziv kartografskog prikaza	GRAĐEVINSKA PODRUČJA NASELJA	
Broj kartografskog prikaza	4.g	Mjerilo kartografskog prikaza: 1:5000
Odluka predstavničkog tijela o izradi plana	Odluka predstavničkog tijela o donošenju plana "Kljenak" - Službeno glasilo Grada Vrgorca, br. 5/14	
Javna rasprava (datum odgovora)	Javni uvid održan od do	
Pažnik tijela odgovornog za provođenje javne rasprave	Odgovorna osoba za provođenje javne rasprave:	
Mišljenje / suglasnost na plan prema članku 107. Zakona o prostornom uređenju ("Narodne novine", br. 153/13)	datum:	
Pravna osoba/tijelo koje je izradilo plan	"ARCHING STUDIO" d.o.o., Split	
Pažnik pravne osobe/tijela koje je izradilo plan	Odgovorna osoba: Srdan Šepčić, dia	
Koordinator plana	Srdan Šepčić, dia	
Štampični list u izradi plana: PLANER	SRĐAN ŠEPIČIĆ, dia BUDIMIRKOVIĆ GORAN MILOVIĆ, dia BIBIJA KRALJIĆ, dia MARIJA KRALJIĆ, dia IVO MARJANIĆ, dia MILICA MARJANIĆ, dia MILICA MARJANIĆ, dia MILICA MARJANIĆ, dia	
Pažnik predstavničkog tijela	Predsjednik predstavničkog tijela:	
Natpisnost ovog prostornog plana s izvornikom ograva:	Pažnik nadležnog tijela:	